

# Engineer's Trailhead

エンジニア向け会社紹介資料





はじめまして。

ヤマップ エンジニアチームです。

Engineer's Trailhead をご覧いただき、誠にありがとうございます。  
ます。

この資料は、私たちヤマップについてと、私たちがテクノロジーとアイデアを活用し、世界にどのように存在し、貢献していきたいと考え、行動しているかについてまとめたものです。

ヤマップではたらくことにご興味をお持ちいただいている方が気になることも、さまざまな観点からご紹介しています。

この資料があなたの、ヤマップを知っていただくひとつの入り口になれば、うれしいです。

ヤマップ エンジニアチーム

## 1. わたしたちについて

パーパス（わたしたちの存在理由）  
わたしたちが目指すもの  
会社概要

## 2. 事業について

## 3. プロダクト開発について

メンバー構成  
チーム体制  
システム構成  
技術スタック

## 4. 働く魅力

## 5. 福利厚生・カルチャー

An aerial photograph of a vast mountain range during the golden hour of sunset. The mountains are rugged and rocky, with some green vegetation on the lower slopes. The sky is a soft, warm orange. The Japanese text "わたしたちについて" is centered over the middle of the image in a white, sans-serif font.

# わたしたちについて



# 地球とつながるよろこび。


山を歩く。風土の中で遊ぶ。  
そこで私たちが伝えたいのは  
「つながるよろこび」です。

山があり、雨が降り、川が流れ、海に注ぐ。  
草木が芽吹き、命が育ち、あらゆるものが、  
ぐるぐるとめぐる。  
その「つながり」の中に自分がいるという実感は、  
何ものにもかえがたい、よろこびです。

だから、YAMAPはつくりつづけたい。  
よろこびへとつながる、たくさんのきっかけを。

登山道で。いつもの道で。  
旅で。人と人との支え合いの中で。

地球とつながるよろこびを、ともに体感するために。







代表取締役CEO 春山慶彦

東日本大震災の記憶がまだあたらしい2013年、ヤマップは創業しました。

都市化が進む現代社会。山歩きを含む自然経験こそが、私たち人類の Well Being を向上させる。風土を美しくするための鍵になる。創業時に抱いたその思いは、年々強くなっています。

ヤマップは「地球とつながるよろこび。」をパーパスとして掲げています。自然経験を通して五感を磨き、いのちの全体性や世界とのつながりを感じながら、この地球（ほし）で生き、遊び、愛し、学び、助け合い、仕事をする。人類が幸せに暮らすことと、山を含めた地球環境が豊かになることをつなげていく。

「地球とつながるよろこび。」を事業として具体化し、多くの人々へ届けていきたいと思っています。

会社名	株式会社ヤマップ (YAMAP INC.)
創業日	2013年7月18日
従業員数	92名
本社所在地	福岡市博多区博多駅前
東京支社	東京都港区西新橋

## 受賞歴

日本サービス大賞 国土交通大臣賞 2025年

Google Play ベストオブ 2025 「ウェアラブル部門」大賞を受賞

YAMAP流域地図 「2024年度 グッドデザイン賞・金賞」受賞

「FUKUOKA Ruby Award 2022」県知事賞 受賞

「Ruby biz Grand prix 2021」グランプリ受賞

企業成長率ランキング「2021年 日本テクノロジー Fast 50」7位受賞

経済産業省「J-Startup」に選定





日本サービス大賞  
NIHON SERVICE AWARD



第5回 受賞サービス

## 国土交通大臣賞



サービス名

山を歩きたくなる！登山アプリ  
「YAMAP」共助の仕組み

### 特に評価されたポイント

- ①**登山者ビッグデータを活用した共助プラットフォーム**：ユーザーの声や社内登山制度によって常に進化する「YAMAP」アプリに蓄積されたデータを活用し、いざという時の「共助」の仕組みを実現している。
- ②**登山者間の価値共創**：「YAMAP」アプリでは山が好きな登山者たちの善意にあふれ、山の絶景ポイントなどの魅力を伝えあって登山者間の価値共創を促進し、よりよい登山体験を生み出すことに貢献している。
- ③**世界へとスケールできる高い潜在力**：好きなこと、そして善意にもとづき、体験価値を高めあう、日本的な価値共創モデル。いざという時の共助にも貢献し、このモデルが世界中に広まって欲しいと思わせる、高い潜在力と魅力を有している。

An aerial photograph of a vast mountain range during the golden hour of sunset. The mountains are rugged and layered, with the foreground showing a rocky ridge. The sky is a soft gradient of orange and blue. The Japanese text '事業について' is centered in white over the middle of the image.

# 事業について

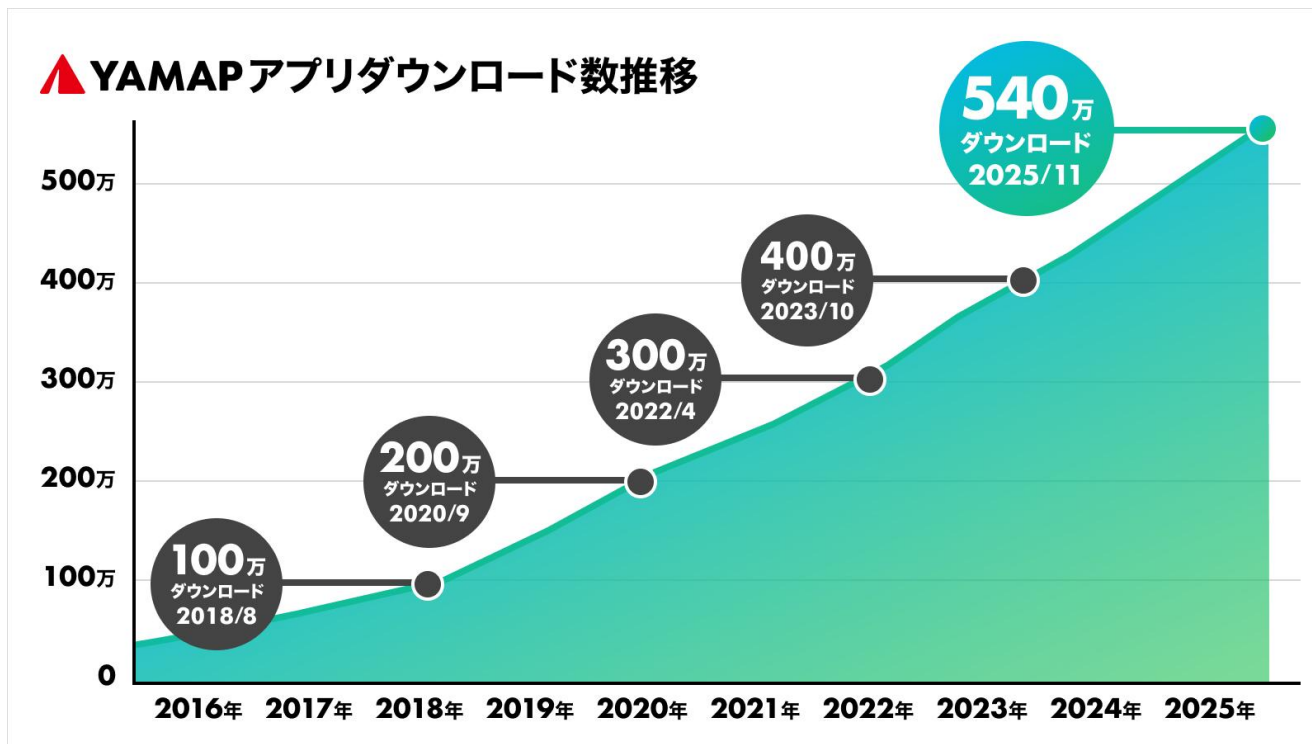
誰もが安全に山を楽しむようにすることは、創業時から変わらない、私たちの核心です。

専用の登山地図とスマートフォンのGPS機能を重ね合わせることで、電波の届かない山の中でも現在地を把握することができるサービスを提供しています。

さらに、登山ルートから外れたことをお知らせする「ルート外れ警告」、帰りを待つ家族と登山中の位置情報を共有できる「みまもり機能」など、使い手にとことん寄り添った革新的なサービス開発を続けています。

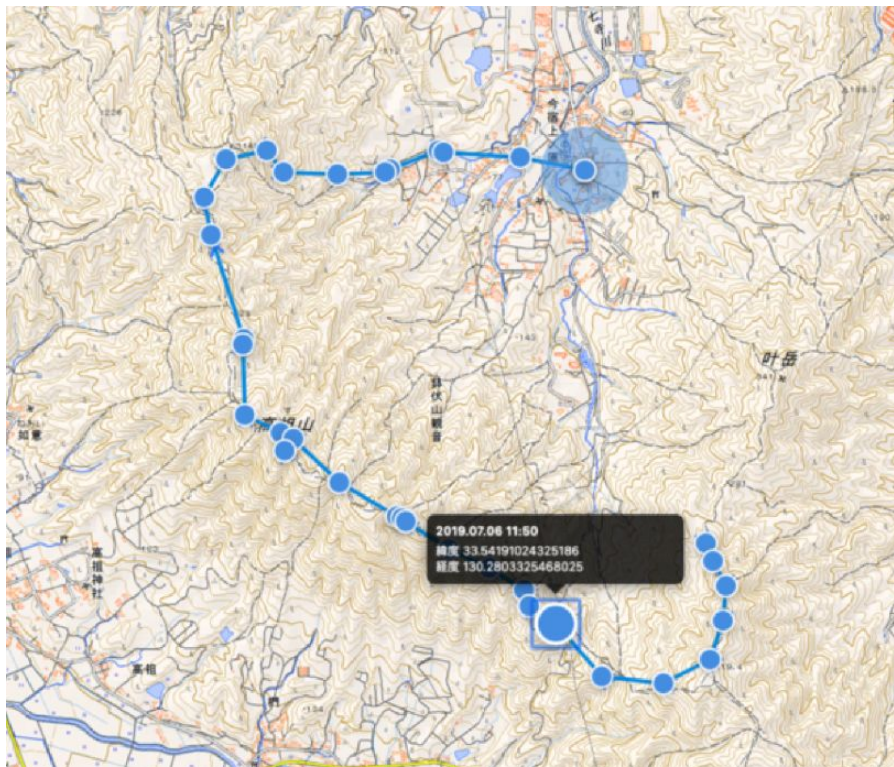



登山・ハイキング人口は、約1,100万人。その内の約2人に1人は YAMAP アプリをダウンロードしている見込みです。YAMAP はニッチトップの立ち位置を築いています。

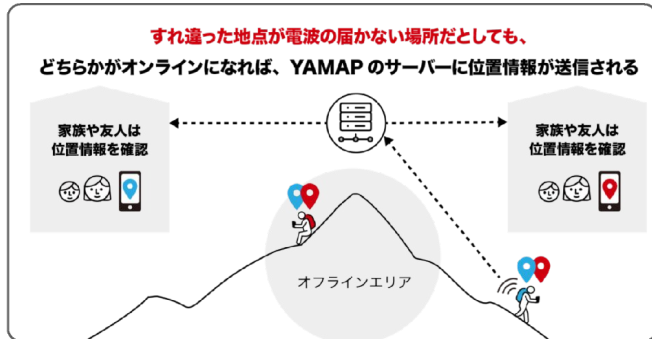
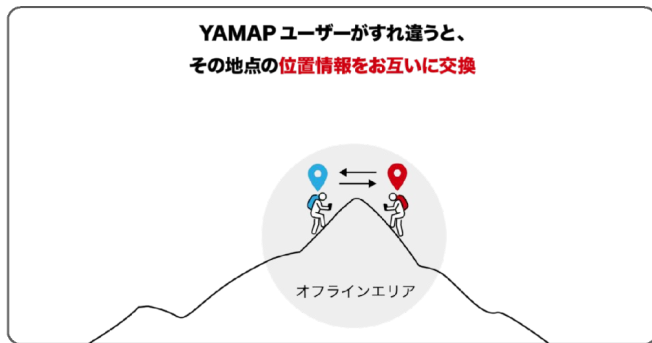
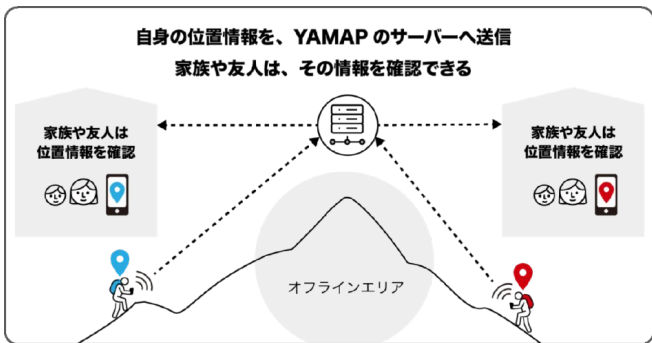


登山中のYAMAPアプリは定期的にサーバーに位置情報を送信します。その位置情報を家にいる家族や友人が見守ります。


事故などにより下山されなかった場合は、家族が警察に位置情報データを提供して捜索の手がかりとなります。





携帯の電波が届かない山の中では、スマホの Bluetooth を利用した「すれ違い通信」によって、すれ違った人の位置情報を下山した方がサーバに送ってくれることで、家族に位置情報を届けています。








 Sakimura Kota 19:54  
見つけた!!!!??????

 higuchi 19:55  
2人は午後6時20分ごろにヘリコプターで救助されていて、警察によりますと2人とも意識はあり、軽傷とみられるということです。  
(編集済み)


 Sakimura Kota 19:55  
よかったです。。。みまもりが役に立ったのでしょうかね。どちらにせよ、よかったです！

 higuchi 19:56  
よかったです!! 🙏  
👍 5 ❤️ 7 🗨️

 Yohei Kawahara (inokappa) 20:03  
ホント良かったですね!!!!

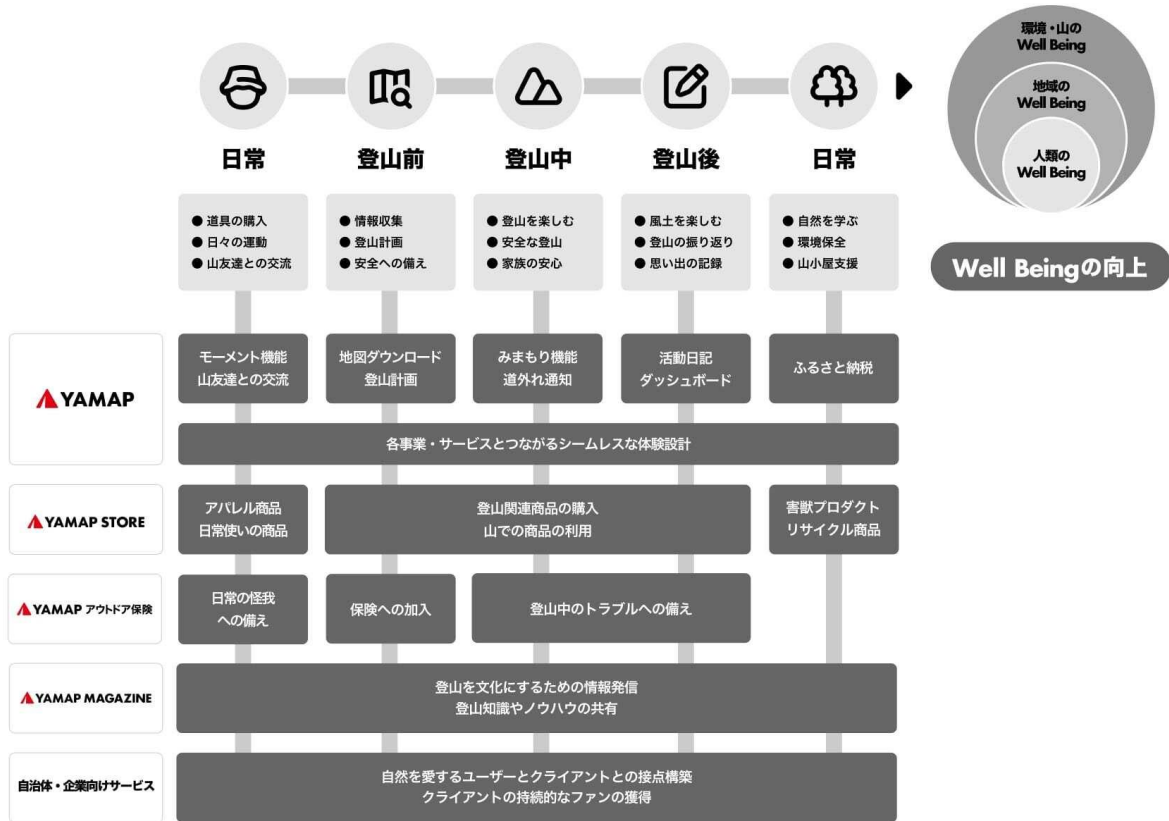
 uchida 21:17  
警察からの連絡はまだないですが、みまもりが役立ったと信じたい! 🍀


 7件の返信 最終返信: 今日 14:45

 Yajima.Yukiko 21:39  
嬉しい!! 🙏  
ほんとに嬉しいです!  
ほんとによかったです! ちょっと涙ぐみます


# 事業紹介

YAMAPプラットフォームを軸に「Well Being Life Journey」を実現する事業を展開しています





BMZ (ビーエムゼット)  
YAMAP別注 山を歩くインソール  
カーボン/UNISEX  
¥16,596 (税込)  
全1色



halo commodity (ハロ コモディティー)  
YAMAPオリジナル ルートハット/  
UNISEX  
¥5,940 (税込)  
全1色



YAMAP (ヤマップ)  
トレイルソックス タビショール/  
UNISEX  
¥2,200 (税込)  
全4色



Nalgene (ナルゲン)  
YAMAP STORE 5th 山への恩返し  
ナルゲンボトル500ml  
¥3,000 (税込)  
全1色




YAMAP (ヤマップ)  
YAMAP STORE 5th 山への恩返し  
間伐材ウッドステッカー 3種  
6枚セット  
¥1,320 (税込)  
全1色



YAMAP (ヤマップ)  
YAMAP STORE 5th 山への恩返し  
し 注染てぬぐい  
¥1,760 (税込)  
全3色



BMZ (ビーエムゼット)  
YAMAP別注 山を走るインソール/  
UNISEX  
¥5,940 (税込)  
全1色



OUTLET  
finetrack (ファイントラック)  
YAMAP別注ダブルフェイス・ネック  
ゲイター/UNISEX  
¥4,382 (税込) 20%OFF  
全1色



finetrack (ファイントラック)  
YAMAP別注カミノパンツ/  
MENS  
¥18,700 (税込)  
全2色



「岐阜のグランドキャニオン」で  
登山者が7倍に  
(岐阜県川辺町)



熊野リボーンプロジェクトで地域創生  
(和歌山県田辺市)



ラムサール条約湿地の「野鳥の聖地」春国岱の豊かな自然環境を守る！

📍 北海道

登山道整備

生態系保全



びわ湖から鈴鹿山脈まで水源を守る100年の森づくりを支援したい！

📍 滋賀県東近江市

森づくり

生態系保全

河川保全

鈴鹿山脈

お礼の品あり



個性豊かな山々が連なる「くじゅう連山」の自然を守りたい！

📍 大分県

日本百名山

登山道整備

生態系保全

国立公園


九重連山

遭難救助費用とケガを補償する登山保険

さんぽ  
**山歩保険**

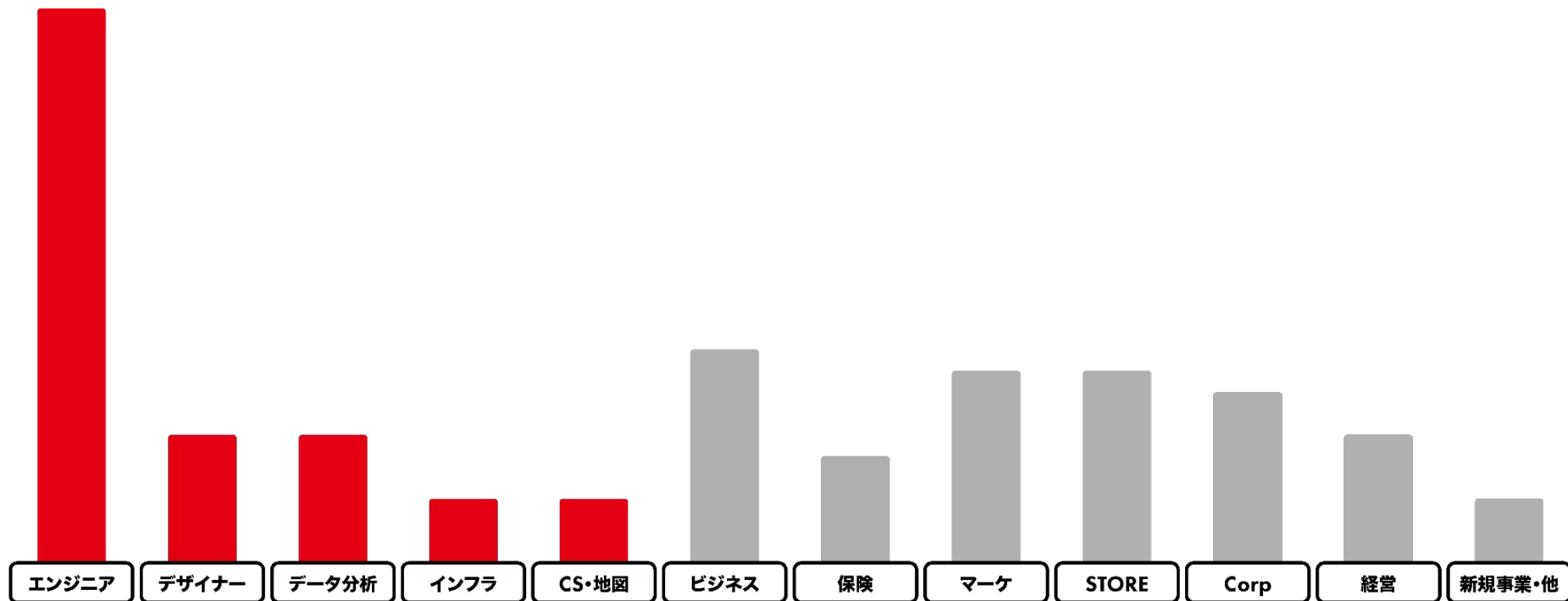
※  
世界初

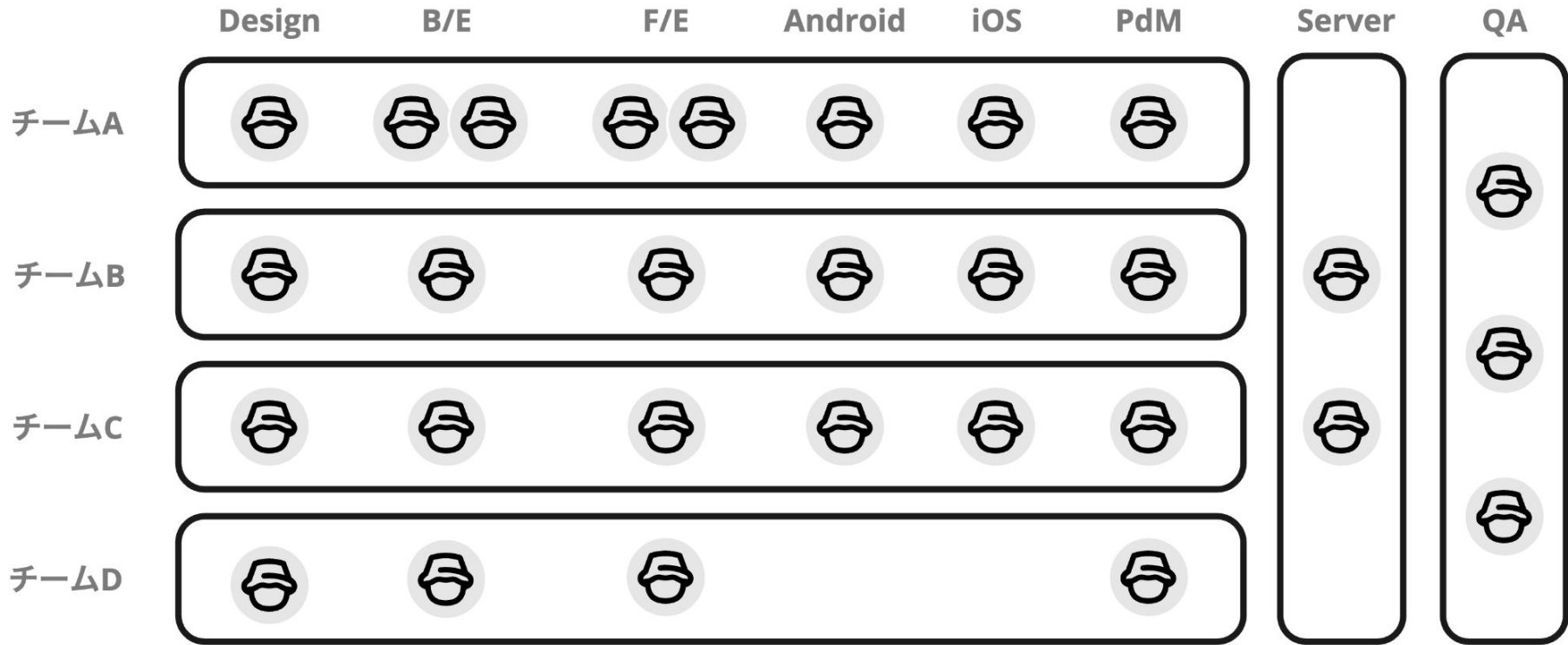
YAMAPアプリと連動して保険料が決まります

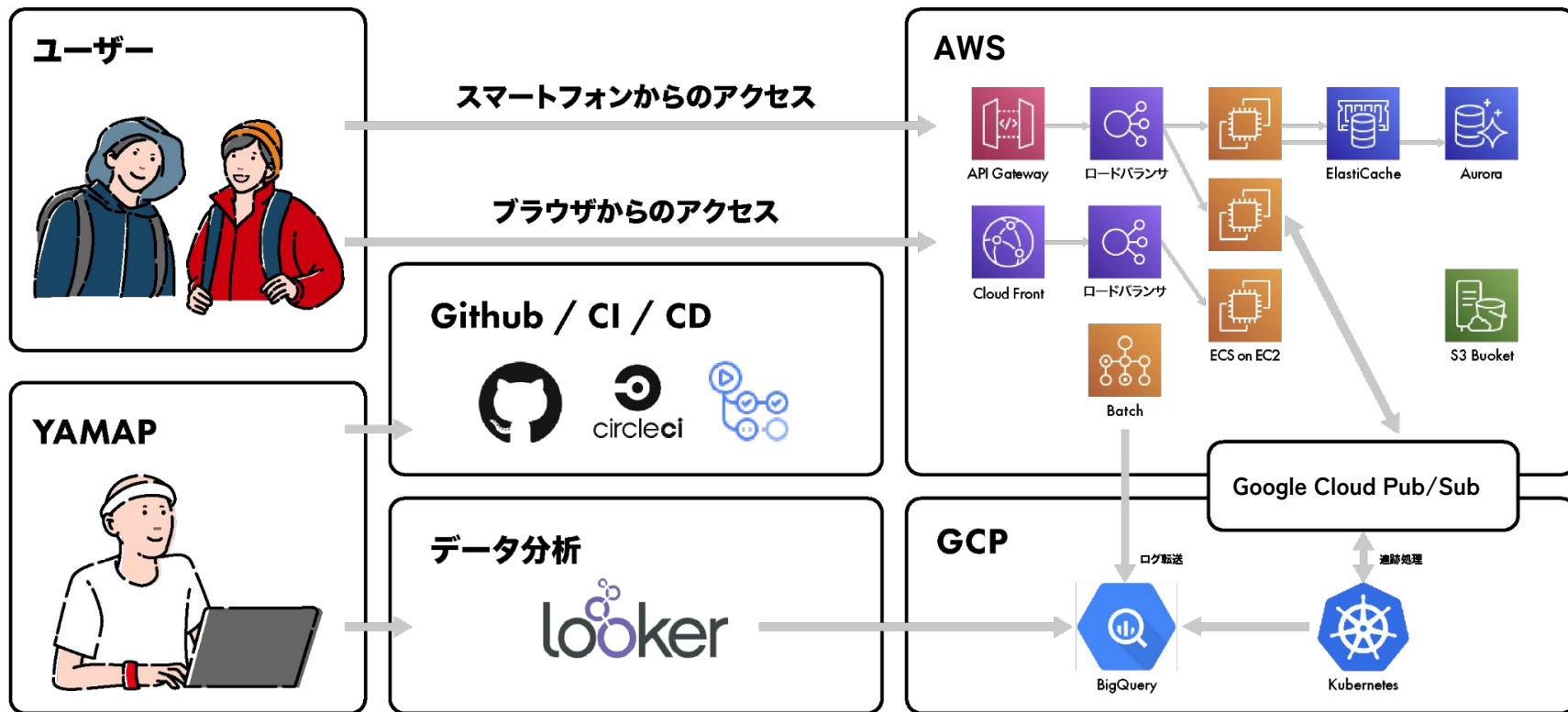


An aerial photograph of a vast mountain range during the golden hour of sunset. The mountains are rugged and rocky, with some patches of green and brown vegetation. The sky is a soft, warm orange and yellow. The text 'プロダクト開発について' is overlaid in the center in a white, sans-serif font.

# プロダクト開発について







## 言語・フレームワーク・ミドルウェア

Ruby, Ruby on Rails  
PostgreSQL, PostGIS, Redis, Elasticsearch  
Swift, Kotlin, TypeScript, React, Vue.js  
Mapbox

## データ分析

Python, BigQuery, Looker, GCP Pub/Sub

## インフラ

Docker, AWS, GCP

## CI/CD

CircleCI  
GitHub Actions

## 監視

Firebase  
Sentry  
Datadog

## コラボレーション

Slack  
GitHub  
Backlog  
Google Workspace  
Jira  
Miro

## デザイン

Figma

カテゴリ	ツール名	利用状況・傾向
IDE / エディタ	Cursor	最も言及が多く、開発のメインストリームになりつつある
	VS Code / Android Studio	既存 IDE に Copilot や Gemini を組み込んで使用する層も根強い
	Google Antigravity	Cursor からの移行や、Claude のセカンドオピニオンとして導入する動きあり
自律エージェント	Devin	非同期での作業依頼、検証、実装の土台作成、調査タスクなどに定着している
	Claude Code	複雑な実装、クラッシュレポート分析、コードレビューのエージェントとして人気
コード補完	GitHub Copilot	コードサジェストの定番。Terraform や PR レビューにも活用
チャット・調査	ChatGPT / Gemini / NotebookLM	技術調査、ドキュメント作成、アイデア壁打ち、PdM 業務での利用が中心
デザイン・画像	Figma MCP	フロントエンド実装や LP 作成時の連携に多用されている
ワークフロー	Dify	各種社内ツールや CS チャットボットとして利用されている

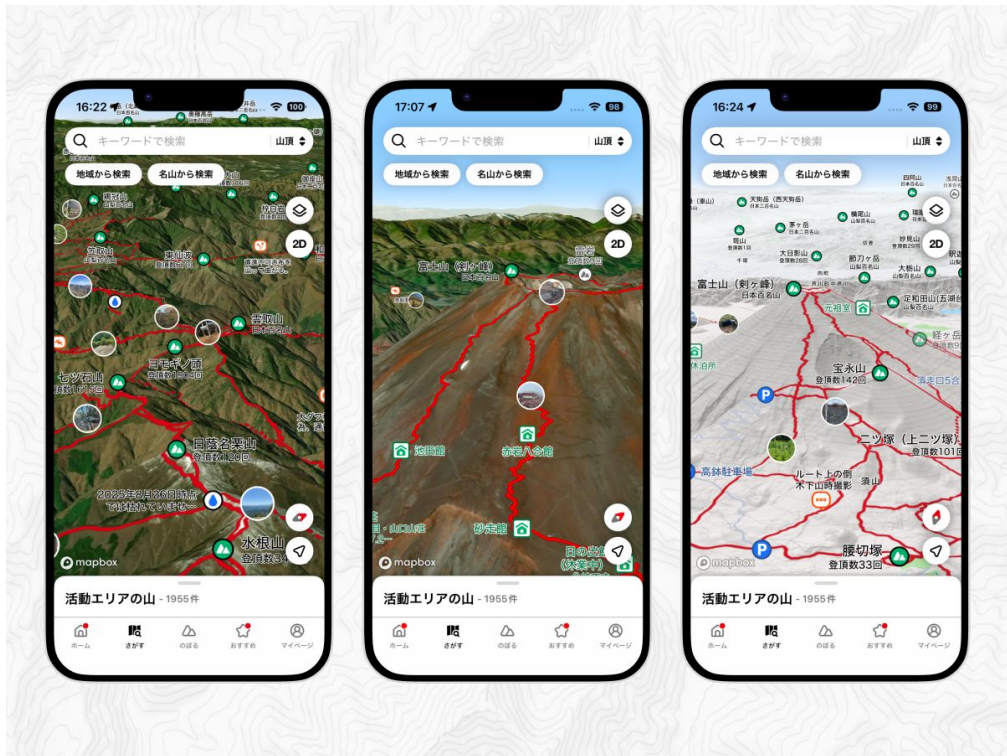
An aerial photograph of a vast mountain range during the golden hour of sunset. The mountains are rugged and rocky, with some patches of green and brown vegetation. The sky is a clear, pale blue, and the overall scene is bathed in warm, golden light. The text '働く魅力' is centered in the middle of the image in a white, sans-serif font.

# 働く魅力

ニッチな事業領域だからこそ、他では得がたい経験が積めます。

アプリ開発ひとつをとっても、Mapbox をフル活用した地図の実装、みまもり機能に利用されている Bluetooth 通信、Apple Watch/Wear アプリの実装など、技術的な挑戦が尽きません。

さらに、EC・保険・ふるさと納税といった、専門性の高いドメイン知識も深く探求できる環境です。



Mapbox で実装されている地図画面

「良いプロダクト」を追求するために、職種を問わず  
全社でアイデアを出し合う文化が根付いています。

月に一度のプロダクト LT 会をはじめ、  
エンジニア発信の提案が歓迎される場が多くあり、  
ビジネス視点を持ちながら自らの手でサービスを育て  
上げる実感が持てます。



社内エンジニアの自主的な取り組みから始まったウェアラブル対応

YAMAPの最大の資産は、熱量の高いユーザーさんが集まるコミュニティです。山ですれ違うユーザーさんから感謝の言葉や改善要望を聞く機会も多く、自分たちの作ったものが、ユーザーの安全や楽しみ（共助）に直結しているという、他社にはない手触り感を得られます。



An aerial photograph of a rugged mountain range during the golden hour of sunset. The mountains are bathed in warm, orange light, with long shadows cast across the valleys. The terrain is a mix of rocky peaks and some green vegetation. The text '福利厚生・カルチャー' is centered in white over the middle of the image.

# 福利厚生・カルチャー

### 働きやすさ

- フレックスタイム制度
- 居住地フリー (オフィス 2 時間圏内)
- 育児・介護支援
- 技術書購入フリー

### 健康

- YAMAPプレミアム
- アウトドア支援金付与
- YAMAP STORE社員割引
- 予防接種等、健康維持支援

### コミュニケーション

- 社内登山(就業時間扱い)
- 歓迎ランチ
- TGIF

### その他

- 社会保険完備(雇用、労災、健康、厚生)
- 休日・休暇 (土日祝日/年末年始/年次有給休暇/育児休業・介護休業 /ライフサポート休暇等)
- 副業可
- 通勤手当 (上限 6 万円)





ヤマップには、日々さまざまなメンバーがジョインしてきます。

事業と組織の成長にあわせ、この資料でご紹介した制度も変化し続けてきました。

これからも変化と挑戦を続けるヤマップでは、ビジョンステートメントである“地球とつながるよろこび。”に共感し、ともに成長しながら業務にあたっていただける方のご応募をエンジニアチームをはじめ、幅広い分野で募集しています。何か少しでも、“ビビッときた”ことがありましたらぜひ、お聞かせいただけるとうれしいです。

あなたの技術と個性を発揮していただきながら素晴らしいサービスとチームをつくりあげていきましょう。

まずは採用ページからのエントリーをお待ちしております。

<https://corp.yamap.co.jp/recruit>

ヤマップ エンジニアチーム